


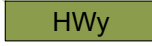








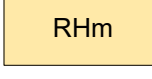
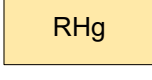

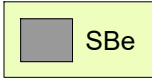
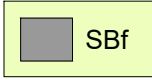


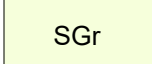







ZEICHENERKLÄRUNG

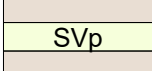
Bestand


	Baum gemäß Vermessung, mit Artangabe
	Baum nicht eingemessen, mit Artangabe
	sonstiges Feldgehölz
	typischer Knick, geschützt gemäß § 21 (1) Nr. 4 LNatschG
	durchgewachsener Knick, geschützt gemäß § 21 (1) Nr. 4 LNatschG
	Knick am Waldrand, geschützt gemäß § 21 (1) Nr. 4 LNatschG
	sonstige Streuobstwiese
	mesophile Flachlandmähwiese geschützt gemäß §30 (2) Nr. 7 BNatSchG i. V. m. § 21 (1) Nr. 6 LNatschG
	artenarmes bis mäßig artenreiches Wirtschaftsgrünland
	Intensivacker
	Ackerstilllegung mit Leguminoseneinsaat
	Löschwasserteich mit Kiesabdeckung im Uferbereich
	Ruderales Staudenflur frischer Standorte
	Ruderales Grasflur
	massive Uferbefestigung (Spundwand)
	Einzelhausbebauung
	öffentliches Gebäude
	Hausgarten mit einfacher Struktur und geringem Laubholzanteil
	Hausgarten, strukturarm
	Rasenfläche, strukturarm und artenarm bis mäßig artenreich

-  SGn urbanes Gehölz mit Nadelgehölzen
-  SGg urbanes Gebüsch mit heimischen Arten
-  SGf urbanes Gebüsch mit gebietsfremden Arten
-  SGs urbanes Ziergehölz und Staudenbeet


 SVs Straße / Weg/ Fläche, vollversiegelt


 SVt Straße/Weg, teilversiegelt


 SVp Spurplattenweg

 SVb Bahngleis mit Schottergleisbett

Sonstiges

 Flurstücksgrenze, Flurstücksnummer

 vorhandene Gebäude

 Geltungsbereich der 2. Änderung und Erweiterung des Bebauungsplanes Nr. 3