

Planzeichenerklärung

Planzeichen Erläuterung mit Rechtsgrundlagen

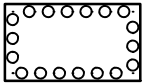
I. Festsetzungen



Baugrenze gem. § 9 (1) 2 BauGB



Straßenbegrenzungslinie
gem. § 9 (1) 11 BauGB

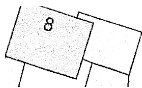


Umgrenzung von Flächen zum Anpflanzen
von Bäumen gem. § 9 (1) 25a BauGB

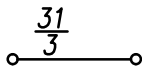


Grenze des räumlichen Geltungsbereichs
gem. § 9 (7) BauGB

II. Darstellungen ohne Normcharakter



Vorhandene Gebäude



Vorhandene Flurstücksgrenzen/
Flurstücksbezeichnungen

Gemeinde Sahms
Einbeziehungssatzung Nr. I



stolzenberg@planlabor.de

Zeichenerklärung