

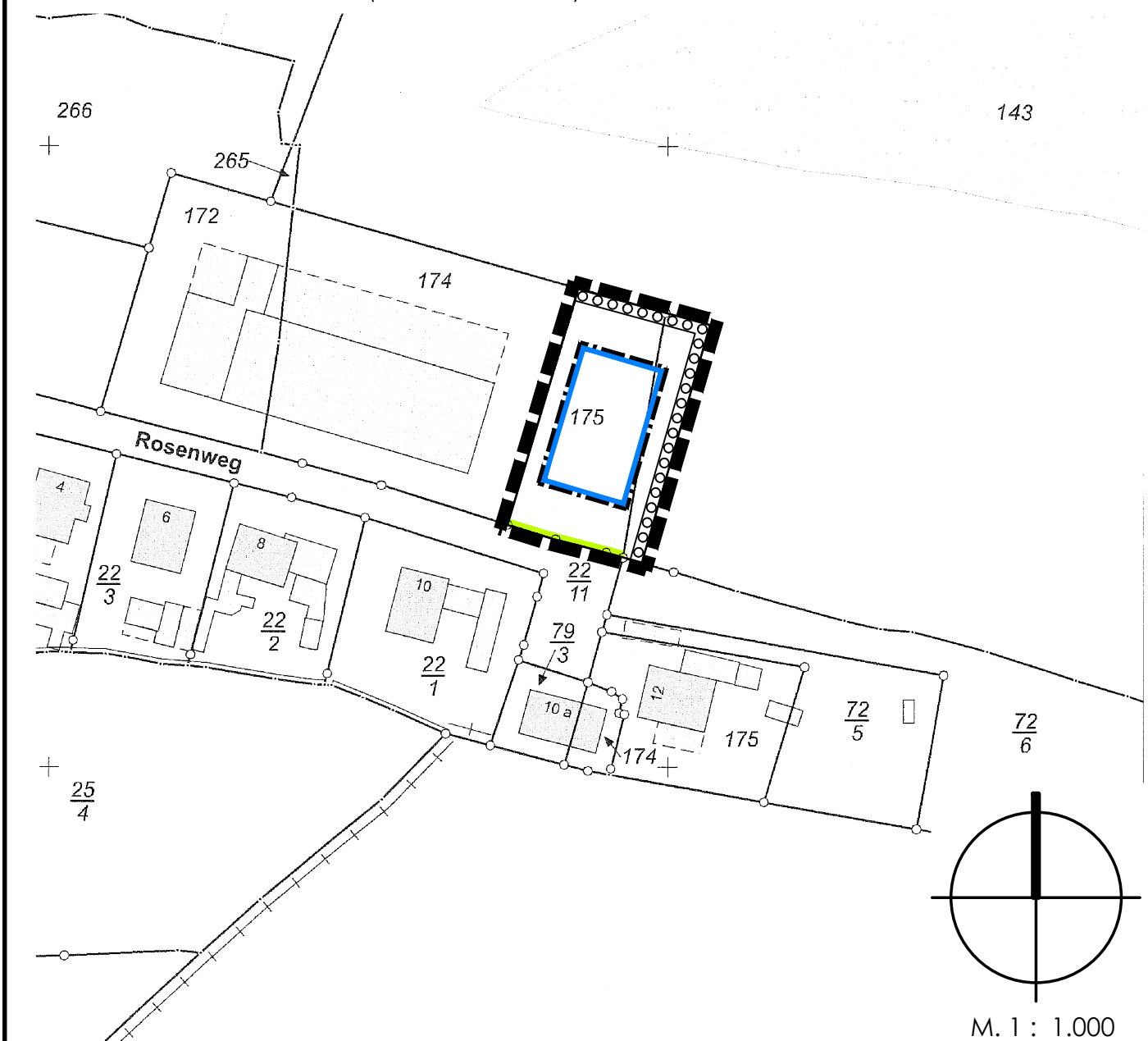
Einbeziehungssatzung Nr. I der Gemeinde Sahms gem. § 34 (4) Satz 1 Nr. 3 BauGB

Gebiet: Nördlich des Rosenweges, östlich der vorhandenen Bebauung

Aufgrund des § 34 (4) Satz 1 Nr. 3 des Baugesetzbuches wird nach Beschlussfassung durch die Gemeindevertretung vom XX.XX.XXXX folgende Einbeziehungssatzung Nr. I, bestehend aus der Planzeichnung und dem Text, erlassen:

Planzeichnung



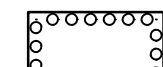

Es gilt das Baugesetzbuch (BauGB) in der Fassung der Bekanntmachung vom 3. November 2017 (BGBl. I S. 3634), zuletzt geändert durch Berichtigung des Gesetzes zur Stärkung der Digitalisierung im Bauleitplanverfahren und zur Änderung weiterer Vorschriften vom 8. August 2023 (BGBl. 2023 I Nr. 214), die Landesbauordnung des Landes Schleswig-Holstein (LBO) vom 6. Dezember 2021 (GVOB. Schl.-H. S. 1422), die Planzeichenverordnung (PlanZV) vom 18. Dezember 1990 (BGBl. 1991 I S. 58), zuletzt geändert durch Artikel 3 des Gesetzes vom 14. Juni 2021 (BGBl. I S. 1802) sowie die Baunutzungsverordnung (BauNVO) in der Fassung der Bekanntmachung vom 21. November 2017 (BGBl. I S. 3786), zuletzt geändert durch Artikel 2 des Gesetzes vom 3. Juli 2023 (BGBl. 2023 I Nr. 176).




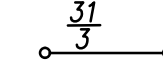
Planzeichenerklärung

Planzeichen Erläuterung mit Rechtsgrundlagen

I. Festsetzungen

-  Baugrenze gem. § 9 (1) 2 BauGB
-  Straßenbegrenzungslinie gem. § 9 (1) 11 BauGB
-  Umgrenzung von Flächen zum Anpflanzen von Bäumen gem. § 9 (1) 25a BauGB
-  Grenze des räumlichen Geltungsbereichs gem. § 9 (7) BauGB

II. Darstellungen ohne Normcharakter

-  Vorhandene Gebäude
-  Vorhandene Flurstücksgrenzen/ Flurstücksbezeichnungen

Text

1. Art und Maß der baulichen Nutzung gem. § 9 (1) 1 BauGB
Die max. Grundfläche beträgt 180 m². Für Anlagen nach § 19 (4) BauNVO ist eine Überschreitung der Grundfläche um 180 m² zulässig.
Es ist maximal ein Vollgeschoss zulässig.
2. Maßnahmen zum Schutz, zur Pflege und zur Entwicklung von Boden, Natur und Landschaft gem. § 9 (1) 20 BauGB
Grundstückszufahrten und die befestigten Flächen auf dem Baugrundstück (Stellplätze, Wege, Terrassen) sind wasserdurchlässig herzustellen, anfallendes Oberflächenwasser ist auf dem Grundstück in geeigneten Einrichtungen (Zisterne) zurückzuhalten und zur Gartenbewässerung zu nutzen. Überschüssiges Regenwasser darf der Kanalisation zugeführt werden.
3. Anpflanzungen gem. § 9 (1) 25a BauGB
Innerhalb der Fläche zum Anpflanzen von Bäumen ist je angefangene 15 m Länge entlang der Grundstücksgrenze ein standortheimischer hochstämmiger Obstbaum zu pflanzen und auf Dauer zu erhalten. Abgänge sind in gleicher Art und Qualität zu ersetzen.

Hinweise

Zur Minimierung von Beeinträchtigungen durch Lichtimmissionen sollen Straßen- und Außenbeleuchtung nach unten gerichtet und in möglichst geringer Höhe angebracht werden. Es sollen Leuchtmittel mit einem Lichtspektrum mit geringem Ultraviolett- und Blauanteil genutzt werden, da diese nachtaktive Insekten weniger anziehen als andere Leuchtmittel. Zu bevorzugen sind Leuchtdioden.

DIN-Vorschriften, Verordnungen und andere Rechtsvorschriften auf die in dieser Planung verwiesen wird, werden durch die Stelle bei der die Planung auf Dauer eingesehen werden kann ebenfalls zur Einsichtnahme bereitgehalten.

Verfahrensvermerke

1. Die von der Planung berührten Behörden und sonstigen Träger öffentlicher Belange wurden mit Schreiben vom zur Abgabe einer Stellungnahme aufgefordert.
Der Entwurf der Satzung hat in der Zeit vom bis während folgender Zeiten jeweils am Mo., Mi., Do. und Fr. von 9.00 bis 12.00 Uhr und Do. von 14.00 bis 17.30 Uhr nach § 3 (2) BauGB öffentlich ausgelegen. Die öffentliche Auslegung wurde mit dem Hinweis, dass Stellungnahmen während der Auslegungsfrist von jedermann schriftlich oder zur Niederschrift geltend gemacht werden können, durch Aushang in den Aushangkästen in der Zeit vom bis ortsüblich bekannt gemacht. Zusätzlich wurde der Entwurf der Satzung und die ausgelegten Informationen zur Beteiligung der Öffentlichkeit ins Internet gestellt.
 2. Der Entwurf der Satzung wurde nach der öffentlichen Auslegung (Nr. 1) geändert. Der Entwurf hat in der Zeit vom bis während folgender Zeiten jeweils am Mo., Mi., Do. und Fr. von 9.00 bis 12.00 Uhr und Do. von 14.00 bis 17.30 Uhr nach § 4a (3) BauGB erneut öffentlich ausgelegen. Die öffentliche Auslegung wurde mit dem Hinweis, dass Stellungnahmen während der Auslegungsfrist von jedermann schriftlich oder zur Niederschrift geltend gemacht werden können, durch Aushang in den Aushangkästen in der Zeit vom bis ortsüblich bekannt gemacht. Zusätzlich wurde der Entwurf der Satzung und die ausgelegten Informationen zur Beteiligung der Öffentlichkeit ins Internet gestellt.
 3. Die Gemeindevertretung hat die vorgebrachten Anregungen sowie die Stellungnahmen der Behörden und sonstigen Träger öffentlicher Belange am geprüft. Das Ergebnis wurde mitgeteilt.
 4. Die Gemeindevertretung hat die Satzung, bestehend aus der Planzeichnung und dem Text, am beschlossen.
- Sahms, Siegel Bürgermeister
5. Die vorstehende Satzung wird hiermit ausgefertigt und ist bekannt zu machen.
- Sahms, Siegel Bürgermeister
6. Der Beschluss der Gemeindevertretung über die Einbeziehungssatzung sowie die Stelle, bei der die Satzung auf Dauer im Internet oder während der Öffnungszeiten für den Publikumsverkehr von allen Interessierten eingesehen werden kann und über den Inhalt Auskunft zu erhalten ist, wurden am ortsüblich bekannt gemacht. In der Bekanntmachung wurde auf die Geltendmachung der Verletzung von Verfahrens- und Formvorschriften und von Mängeln der Abwägung und die Rechtsfolgen (§ 215 BauGB) und auf die Rechtswirkungen des § 4 Abs. 3 GO hingewiesen. Die Satzung ist mithin am in Kraft getreten.
- Sahms, Siegel Bürgermeister

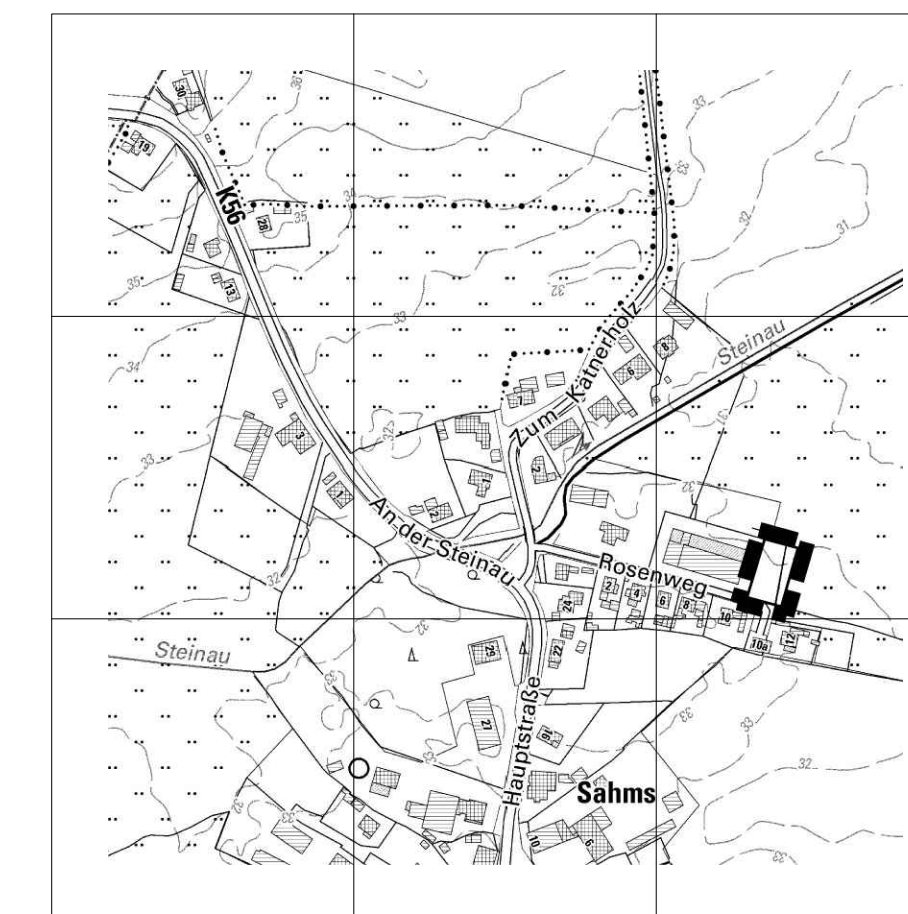
Gemeinde Sahms

Kreis Herzogtum Lauenburg

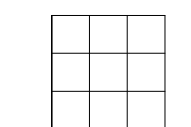
Einbeziehungssatzung Nr. I

Gebiet: Nördlich des Rosenweges, östlich der vorhandenen Bebauung

Planstand: Auslegung gem. § 4a (3) BauGB, GV26.06.2023



Planverfasser:



Planlabor Stolzenberg
Architektur * Städtebau * Umweltplanung

Diplomingenieur Detlev Stolzenberg
Freier Architekt und Stadtplaner

St. Jürgen-Ring 34 * 23564 Lübeck
Telefon 0451-550 95 * Fax 550 96

eMail stolzenberg@planlabor.de
www.planlabor.de